

**УСЛОВНЫЕ ОБОЗНАЧЕНИЯ**








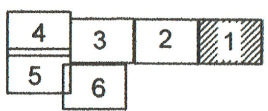

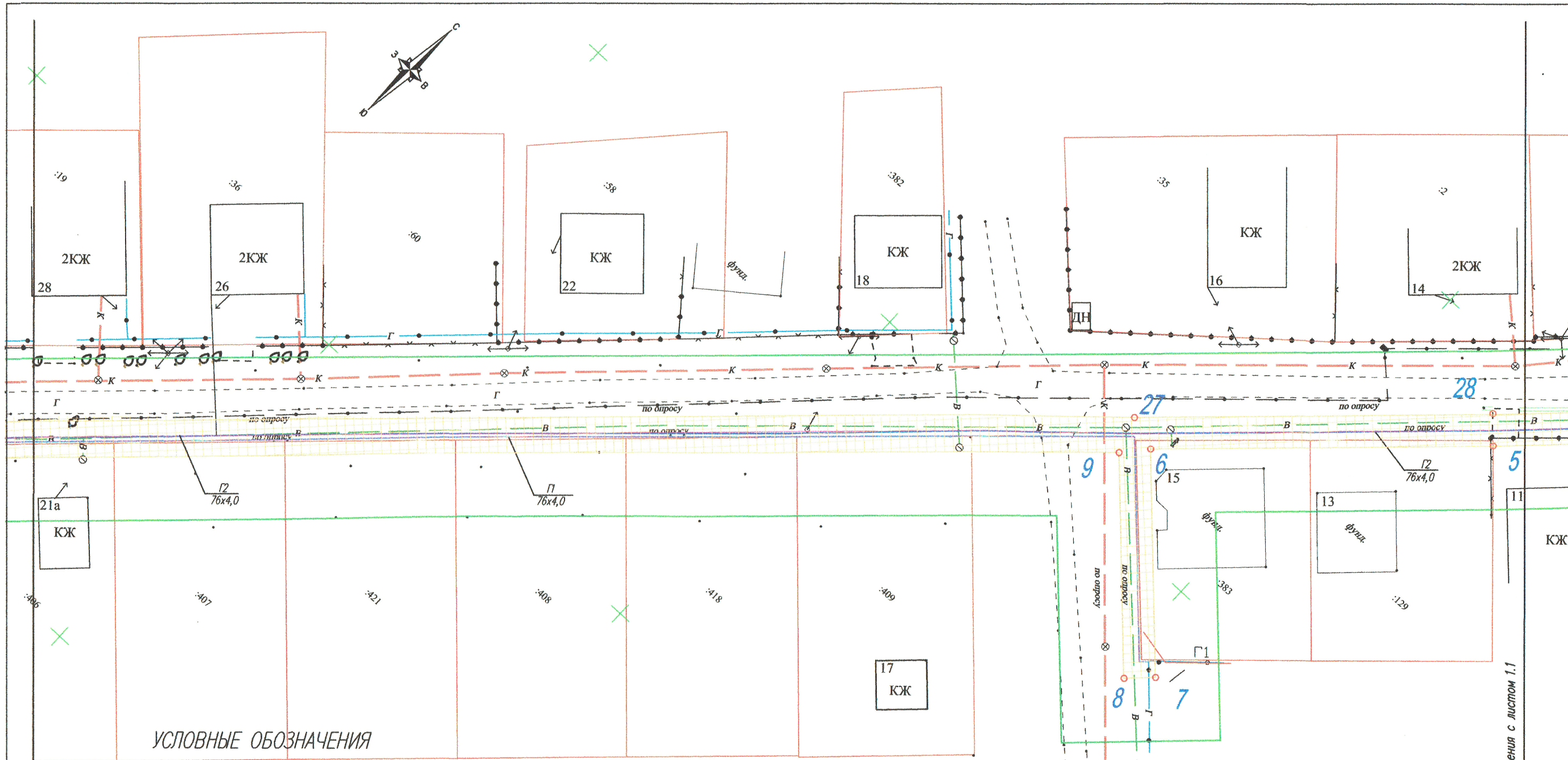
-  охранная зона газопровода среднего и низкого давления
-  граница охранной зоны газопровода среднего и низкого давления
-  газопровод среднего давления
-  газопровод низкого давления
-  граница проекта планировки
-  56 номер поворотной точки границы охранной зоны газопровода (красные линии)
-  :13 земельные участки с утвержденными границами согласно сведений ГКН

схема расположения листов



линия совмещения с листом 1.2

					141-04.18/ППТ			
					проект планировки с проектом межевания в его составе линейного объекта "Распределительный газопровод среднего и низкого давления с установкой ПРГ по ул. Российской, ул. Папоротной, ул. Буковой, ул. Белой в г. Хатыженске, Апшеронского района"			
Изм.	Кол.уч.	Лист	№ док.	Подпись	Дата	Стадия	Лист	Листов
Директор		Осипенко С.В.				П	1.1	
Инженер		Усанова Н.П.				Том 1. Основная часть проекта планировки линейного объекта		
					чертеж красных линий		М 1:500	
					АРХИТЕКТУРНО-ГРАДОСТРОИТЕЛЬНЫЙ ЦЕНТР г. Хатыженск			



УСЛОВНЫЕ ОБОЗНАЧЕНИЯ








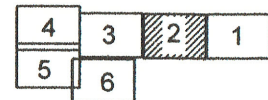
-  охранная зона газопровода среднего и низкого давления
-  граница охранной зоны газопровода среднего и низкого давления
-  газопровод среднего давления
-  газопровод низкого давления
-  граница проекта планировки
-  56 номер поворотной точки границы охранной зоны газопровода (красные линии)
-  :13 земельные участки с утвержденными границами согласно сведений ГКН

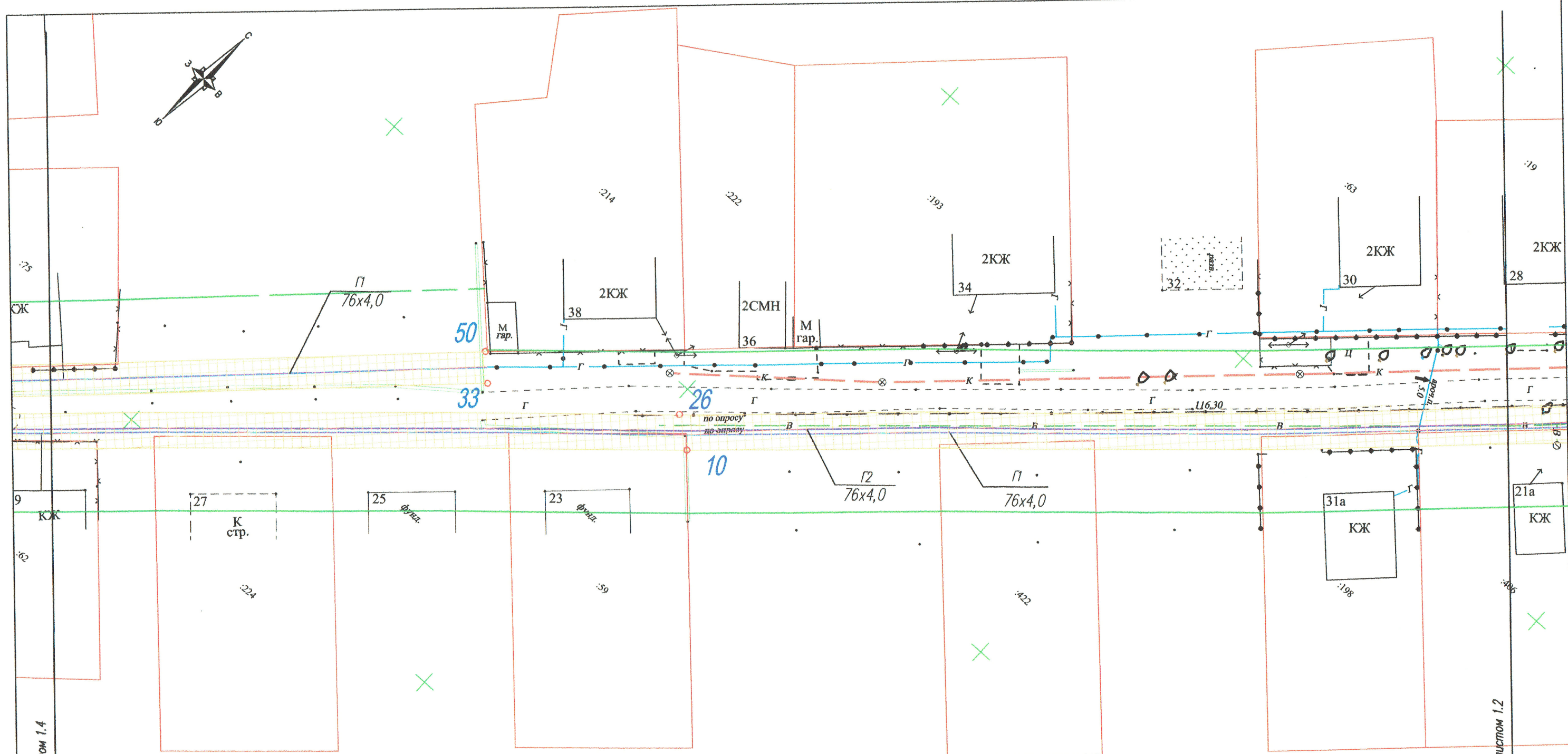
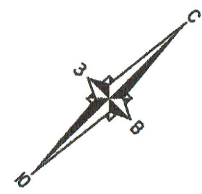
схема расположения листов



линия совмещения с листом 1.3

линия совмещения с листом 1.1

				141-04.18/ППТ		
проект планировки с проектом межевания в его составе линейного объекта "Распределительный газопровод среднего и низкого давления с установкой ПРГ по ул. Российской, ул. Папоротной, ул. Буковой, ул. Белой в г. Хадыженске, Апшеронского района"						
Изм.	Колуч	Лист	№ док.	Форм.	Дата	
Директор	Осипенко С.В.					Том 1. Основная часть проекта планировки линейного объекта
Инженер	Усанова Н.П.					Стация Лист Листов П 1.2
				чертеж красных линий		М 1:500
				АРХИТЕКТУРНО-ГРАДОСТРОИТЕЛЬНЫЙ ЦЕНТР г. Хадыженск		



**УСЛОВНЫЕ ОБОЗНАЧЕНИЯ**








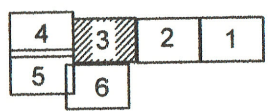
-  охранная зона газопровода среднего и низкого давления
-  граница охранной зоны газопровода среднего и низкого давления
-  газопровод среднего давления
-  газопровод низкого давления
-  граница проекта планировки
-  номер поворотной точки границы охранной зоны газопровода (красные линии)
-  земельные участки с утвержденными границами согласно сведений ГКН

схема расположения листов



линия совмещения с листом 1.4

линия совмещения с листом 1.2

						141-04.18/ППТ		
						проект планировки с проектом межевания в его составе линейного объекта "Распределительный газопровод среднего и низкого давления с установкой ПРГ по ул. Российской, ул. Папоротной, ул. Буковой, ул. Белой в г. Хаджиженске, Апшеронского района"		
Изм.	Кол.уч.	Лист	№ док.	Подп.	Дата	Стадия	Лист	Листов
Директор				Осипенко С.В.		Том 1. Основная часть проекта планировки линейного объекта	П	1.3
Инженер				Усанова Н.П.				
						чертеж красных линий	M 1:500	АРХИТЕКТУРНО-ГРАДОСТРОИТЕЛЬНЫЙ ЦЕНТР г. Хаджиженск