

линия совмещения с листом 1.5

Изм.	Кол.уч.	Лист	№ док.	Подп.	Дата

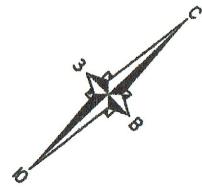
141-04.18/ППТ
 проект планировки с проектом межевания в его составе линейного объекта
 "Распределительный газопровод среднего и низкого давления с установкой ПРГ по ул. Российской,
 ул. Папоротной, ул. Буковой, ул. Белой в г. Хадыженске, Апшеронского района"

Том 1. Основная часть проекта
 планировки линейного объекта

Стадия	Лист	Листов
П	1.4	

чертеж красных линий М 1:500

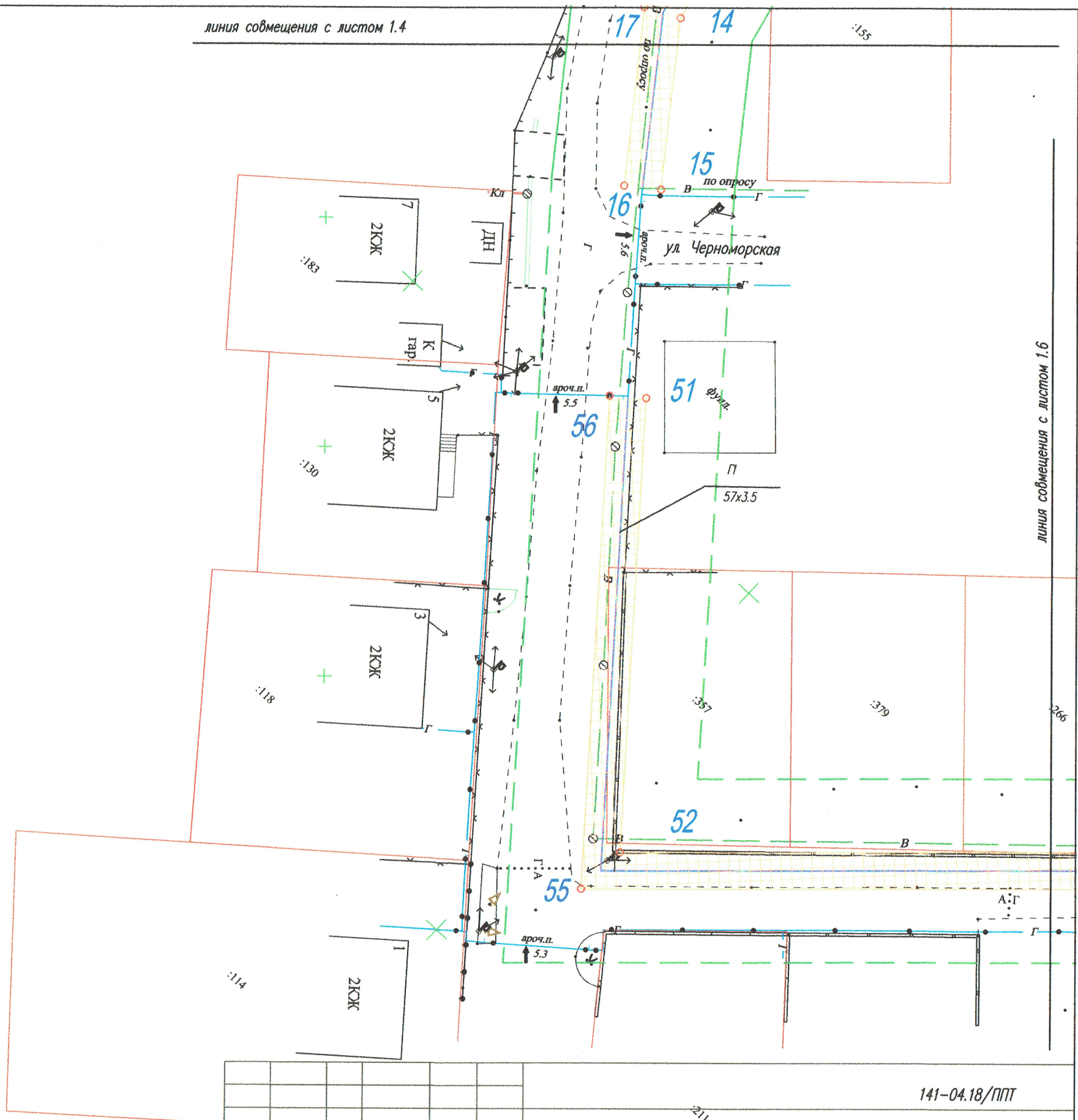
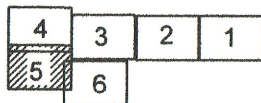
АРХИТЕКТУРНО-ГРАДОСТРОИТЕЛЬНЫЙ
 ЦЕНТР
 г. Хадыженск

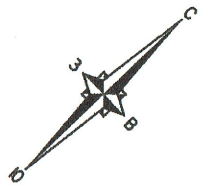


УСЛОВНЫЕ ОБОЗНАЧЕНИЯ

- охранная зона газопровода среднего и низкого давления
- граница охранной зоны газопровода среднего и низкого давления
- газопровод среднего давления
- газопровод низкого давления
- граница проекта планировки
- номер поворотной точки границы охранной зоны газопровода (красные линии)
- земельные участки с утвержденными границами согласно сведений ГКН

схема расположения листов





УСЛОВНЫЕ ОБОЗНАЧЕНИЯ







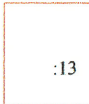
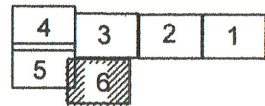
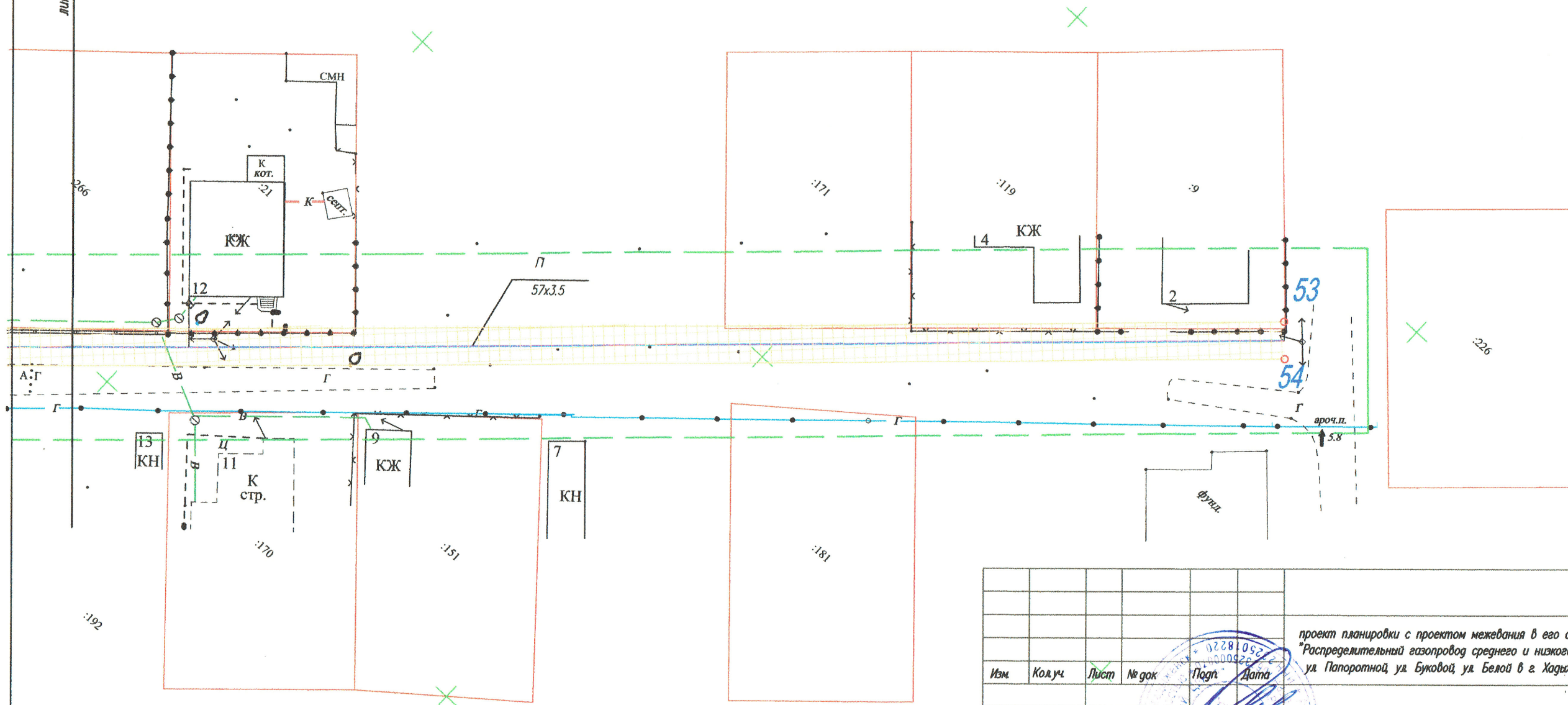
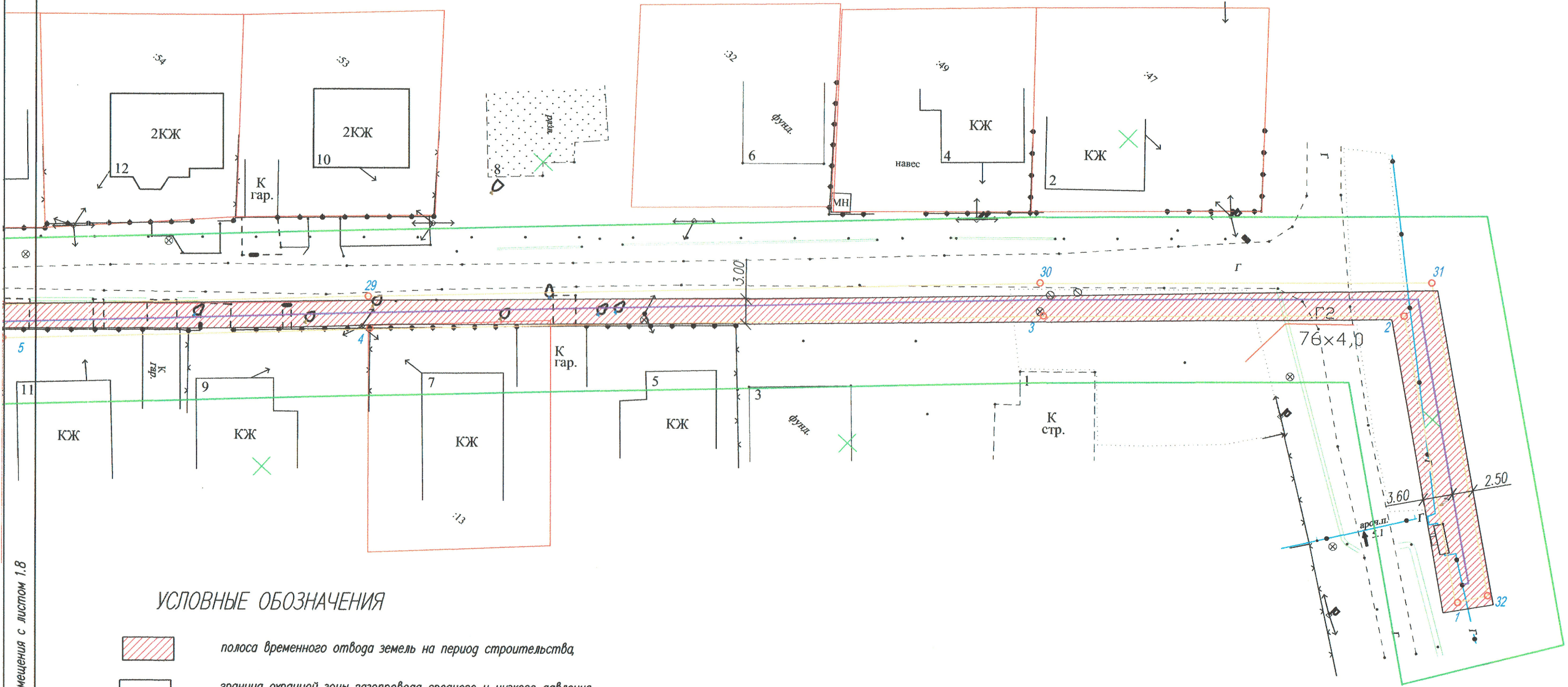
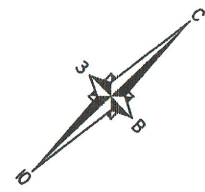
-  охранная зона газопровода среднего и низкого давления
-  граница охранной зоны газопровода среднего и низкого давления
-  газопровод среднего давления
-  газопровод низкого давления
-  граница проекта планировки
-  56 номер поворотной точки границы охранной зоны газопровода (красные линии)
-  :13 земельные участки с утвержденными границами согласно сведений ГКН

схема расположения листов










линия со смещением с листом 1.5






УСЛОВНЫЕ ОБОЗНАЧЕНИЯ

-  полоса временного отвода земель на период строительства
-  граница охранной зоны газопровода среднего и низкого давления
-  газопровод среднего давления
-  газопровод низкого давления
-  граница проекта планировки
-  56 номер поворотной точки границы охранной зоны газопровода (красные линии)
-  13 земельные участки с утвержденными границами согласно сведений ГКН

линия совмещения с листом 1.8

						141-04.18/ППТ			
						проект планировки с проектом межевания в его составе линейного объекта "Распределительный газопровод среднего и низкого давления с установкой ПИГ по ул. Российской, ул. Папоротной, ул. Буковой, ул. Белой в г. Хатыженске, Апшеронского района"			
Изм.	Кол.уч.	Лист	№ док.	Подп.	Дата	Том 1. Основная часть проекта планировки линейного объекта	Стадия	Лист	Листов
							П	1.7	
Директор	Осипенко С.В.					границы зон планируемого размещения линейного объекта	АРХИТЕКТУРНО-ГРАДОСТРОИТЕЛЬНЫЙ ЦЕНТР г. Хатыженск		
Инженер	Усанова Н.П.								
						М 1:500			