

**УСЛОВНЫЕ ОБОЗНАЧЕНИЯ**








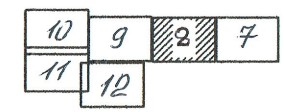
-  полоса временного отвода земель на период строительства
-  граница охранной зоны газопровода среднего и низкого давления
-  газопровод среднего давления
-  газопровод низкого давления
-  граница проекта планировки
-  56 номер поворотной точки границы охранной зоны газопровода (красные линии)
-  :13 земельные участки с утвержденными границами согласно сведений ГКН

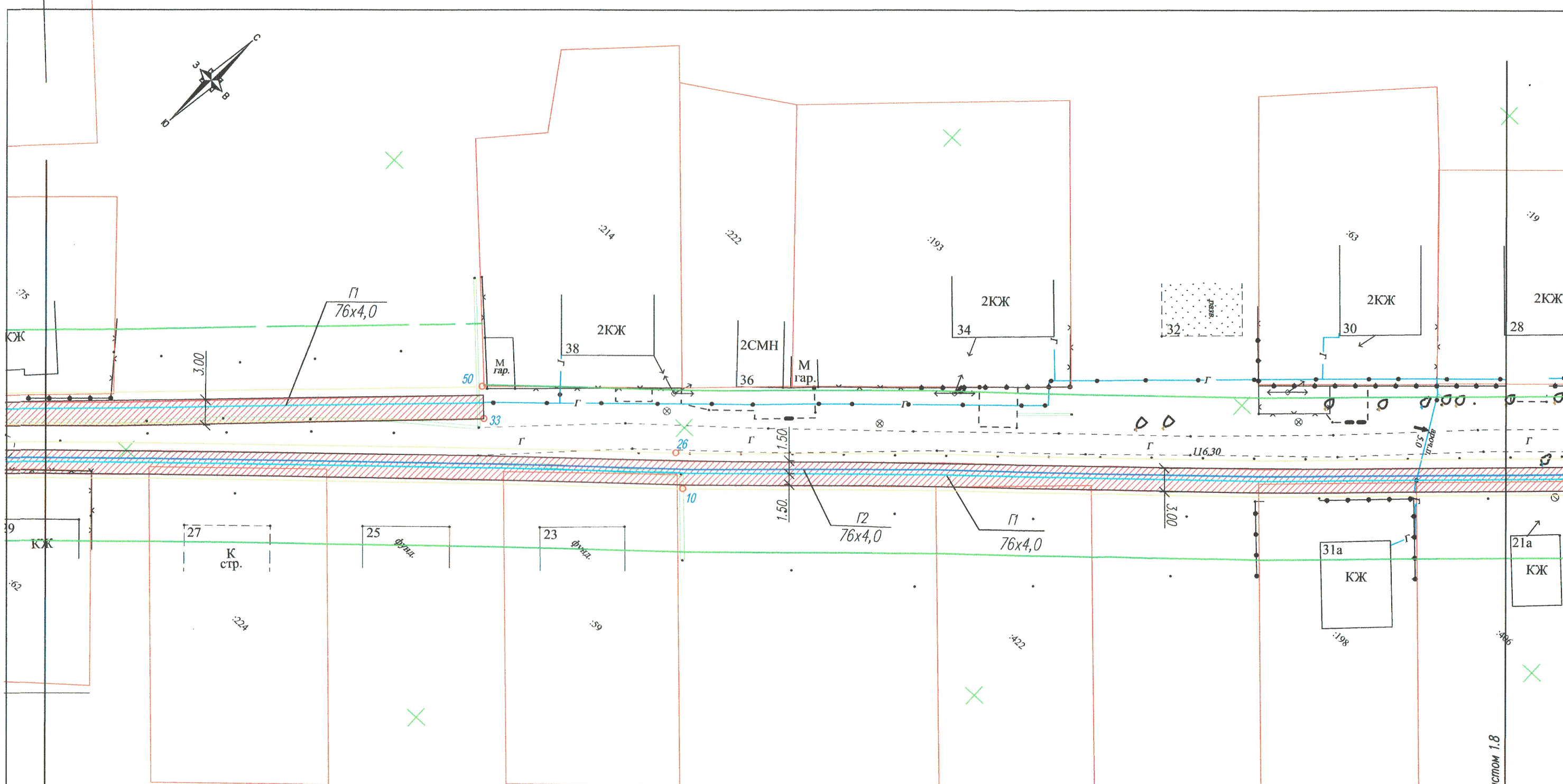
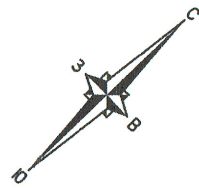
схема расположения листов



линия совмещения с листом 1.9

линия совмещения с листом 1.7

					141-04.18/ППТ				
					проект планировки с проектом межевания в его составе линейного объекта "Распределительный газопровод среднего и низкого давления с установкой ПРГ по ул. Российской, ул. Папоротной, ул. Буковой, ул. Белой в г. Хадыженске, Апшеронского района"				
Изм.	Кол.уч.	Лист	№ док.	Подп.	Дата	Том 1. Основная часть проекта планировки линейного объекта	Стадия	Лист	Листов
							П	1.8	
Директор		Осипенко С.В.				границы зон планируемого размещения линейного объекта М 1:500	АРХИТЕКТУРНО-ГРАДОСТРОИТЕЛЬНЫЙ ЦЕНТР г. Хадыженск		
Инженер		Усанова Н.П.							



**УСЛОВНЫЕ ОБОЗНАЧЕНИЯ**








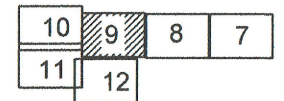
-  полоса временного отвода земель на период строительства
-  граница охранной зоны газопровода среднего и низкого давления
-  газопровод среднего давления
-  газопровод низкого давления
-  граница проекта планировки
-  номер поворотной точки границы охранной зоны газопровода (красные линии)
-  земельные участки с утвержденными границами согласно сведений ГКН

схема расположения листов



линия со смещением с листом 1.10

линия со смещением с листом 1.8

						141-04.18/ППТ			
						проект планировки с проектом межевания в его составе линейного объекта "Распределительный газопровод среднего и низкого давления с установкой ПРГ по ул. Российской, ул. Папоротной, ул. Буковой, ул. Белой в г. Хатыженске, Апшеронского района"			
Изм.	Код.уч.	Лист	№ док.	Подп.	Дата	Том 1. Основная часть проекта планировки линейного объекта	Стадия	Лист	Листов
							П	1.9	
Директор		Осипенко С.В.				границы зон планируемого размещения линейного объекта М 1:500	АРХИТЕКТУРНО-ГРАДОСТРОИТЕЛЬНЫЙ ЦЕНТР г. Хатыженск		
Инженер		Усанова Н.П.							

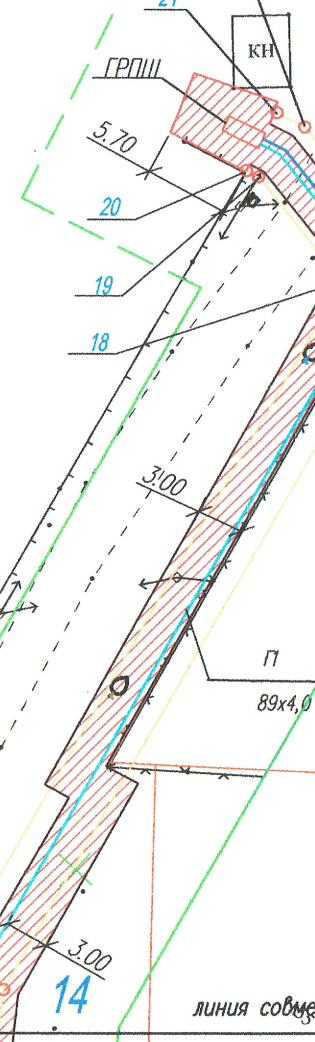
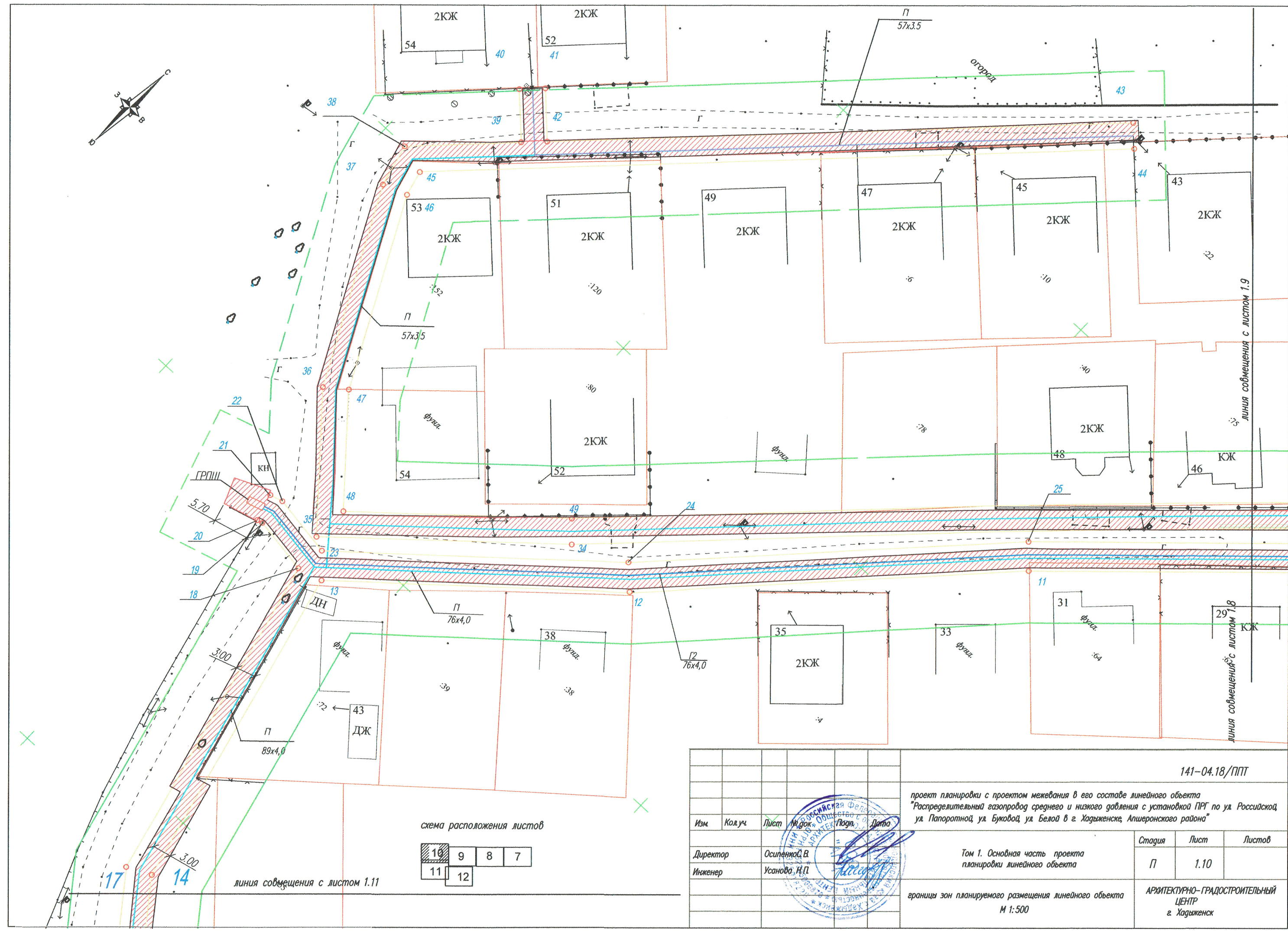
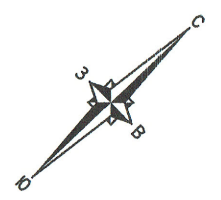
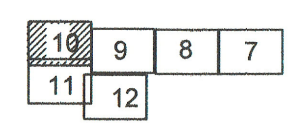


схема расположения листов



						141-04.18/ППТ		
						проект планировки с проектом межевания в его составе линейного объекта "Распределительный газопровод среднего и низкого давления с установкой ПРГ по ул. Российской, ул. Папоротной, ул. Буковой, ул. Белой в г. Хадзыженске, Апшеронского района"		
Изм.	Кол.уч.	Лист	№ док.	Подп.	Дата	Том 1. Основная часть проекта планировки линейного объекта		
Директор		Осипенко, В.						
Инженер		Усанова, Н.П.				П	1.10	
						границы зон планируемого размещения линейного объекта М 1:500		
						АРХИТЕКТУРНО-ГРАДОСТРОИТЕЛЬНЫЙ ЦЕНТР г. Хадзыженск		

