

УСЛОВНЫЕ ОБОЗНАЧЕНИЯ

- охранная зона газопровода среднего и низкого давления
- граница охранной зоны газопровода среднего и низкого давления
- газопровод среднего давления проектируемый
- газопровод низкого давления проектируемый
- граница проекта планировки

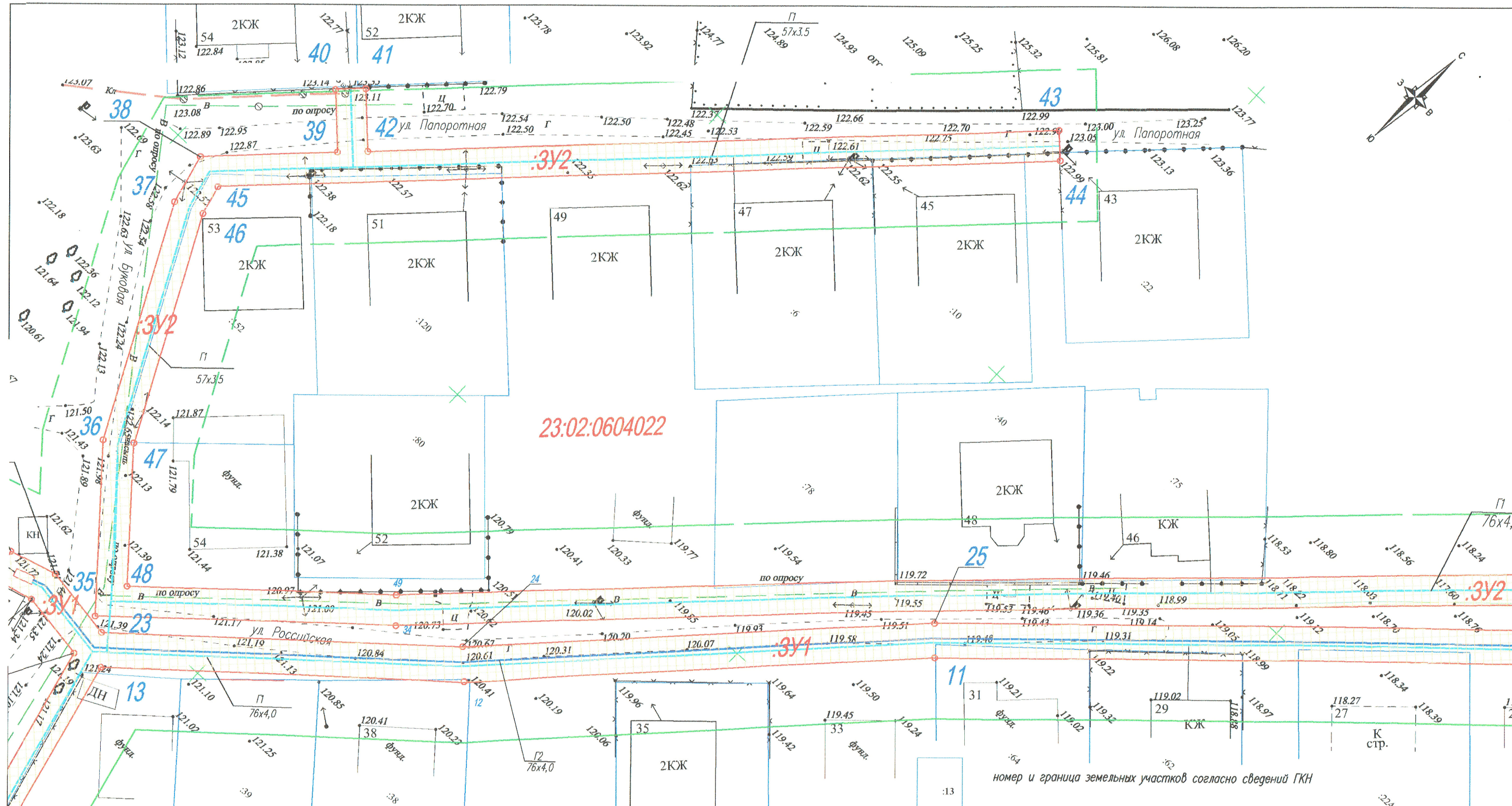
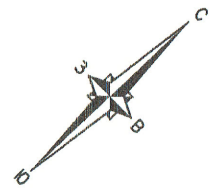
○ 56 номер поворотной точки образуемого земельного участка
 :3У1 номер и граница земельных участков, образуемых из земель неразграниченной государственной собственности (земли населенных пунктов)

:13 номер и граница земельных участков согласно сведений ГКН






23:02:0604022 номер кадастрового квартала

						141-04.18/ППТ			
						проект планировки с проектом межевания в его составе линейного объекта "Распределительный газопровод среднего и низкого давления с установкой ПРГ по ул. Российской, ул. Папоротной, ул. Буковой, ул. Белой в г. Хаджиженске, Апшеронского района"			
Изм.	Кол.уч.	Лист	№ док.	Подп.	Дата				
Директор		Осипенко С.В.				Том 3. Проект межевания линейного объекта			
Инженер		Усанова Н.П.				Стадия	Лист	Листов	
						П	3.4		
						чертеж межевания 3У 1		М 1:500	АРХИТЕКТУРНО-ГРАДОСТРОИТЕЛЬНЫЙ ЦЕНТР г. Хаджиженск

линия соприкосновения с листом 3.3



УСЛОВНЫЕ ОБОЗНАЧЕНИЯ

-  охранная зона газопровода среднего и низкого давления
-  граница охранной зоны газопровода среднего и низкого давления
-  газопровод среднего давления проектируемый
-  газопровод низкого давления проектируемый
-  граница проекта планировки

23:02:0604022 номер кадастрового квартала
 56 номер поворотной точки образуемого земельного участка

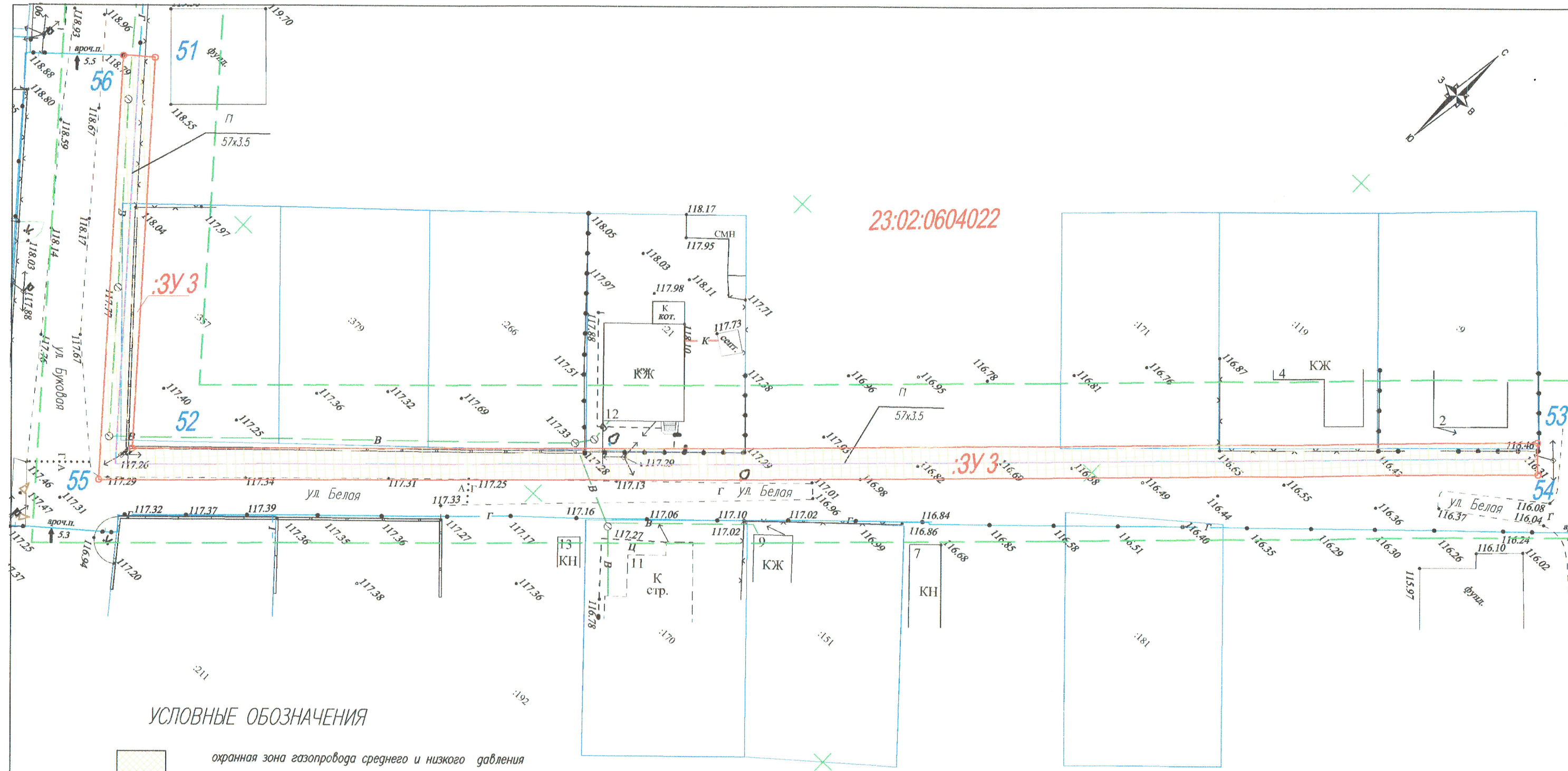
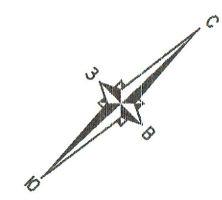
23:02:0604022

:3У1






номер и граница земельных участков, образуемых из земель неразграниченной государственной собственности (земли населенных пунктов)

номер и граница земельных участков согласно сведений ГКН

						141-04.18/ППТ		
						проект планировки с проектом межевания в его составе линейного объекта "Распределительный газопровод среднего и низкого давления с установкой ПРГ по ул. Российской, ул. Папоротной, ул. Букшварта в г. Хадыженске, Апшеронского района"		
Изм.	Кол.уч.	Лист	№ док.	Подп.	Дата	Том 3. Проект межевания линейного объекта		
Директор		Осипенко С.В.				Стадия	Лист	Листов
Инженер		Усанова Н.П.				П	3.5	
						чертеж межевания ЗУ 2	М 1:500	АРХИТЕКТУРНО-ГРАДОСТРОИТЕЛЬНЫЙ ЦЕНТР г. Хадыженск



УСЛОВНЫЕ ОБОЗНАЧЕНИЯ

-  охранная зона газопровода среднего и низкого давления
-  граница охранной зоны газопровода среднего и низкого давления
-  газопровод среднего давления проектируемый
-  газопровод низкого давления проектируемый
-  граница проекта планировки

23:02:0604022

56

:13

:3У1

- номер кадастрового квартала
- номер поворотной точки образуемого земельного участка
- номер и граница земельных участков согласно сведений ГКН
- номер и граница земельных участков, образуемых из земель неразграниченной государственной собственности (земли населенных пунктов)

						141-04.18/ППТ		
						проект планировки с проектом межевания в его составе линейного объекта "Распределительный газопровод среднего и низкого давления с установкой ПРТ по ул. Российской, ул. Папоротной, ул. Буковой, ул. Белой в г. Хадыженске, Апшеронского района"		
Изм.	Колуч	Лист	№ док.	Подп.	Дата			
Директор	Осипенко С.В.					Том 3. Проект межевания линейного объекта		
Инженер	Усанова Н.П.					Стадия	Лист	Листов
						П	3.6	
						АРХИТЕКТУРНО-ГРАДОСТРОИТЕЛЬНЫЙ ЦЕНТР г. Хадыженск		
						чертеж межевания ЗУ 3 М 1:500		