

ПРИЛОЖЕНИЕ
УТВЕРЖДЕНА:
постановлением администрации
Хадыженского городского поселения
Апшеронского района
от _____ № _____




Схема расположения земельного участка
на кадастровом плане территории
Земельный участок площадью 1000 квадратных метров
Система координат: МСК 23, зона 2

Обозначение характерных точек	Координаты	
	X	Y
1	407752.39	2183036.73
2	407768.10	2183021.20
3	407760.05	2183012.14
4	407732.48	2182990.39
5	407719.73	2183005.31
1	407752.39	2183036.73



Масштаб 1:1000

Условные обозначения:

-  - граница кадастрового квартала
-  - граница земельного участка
-  - характерная точка границы земельного участка