

ПРИЛОЖЕНИЕ

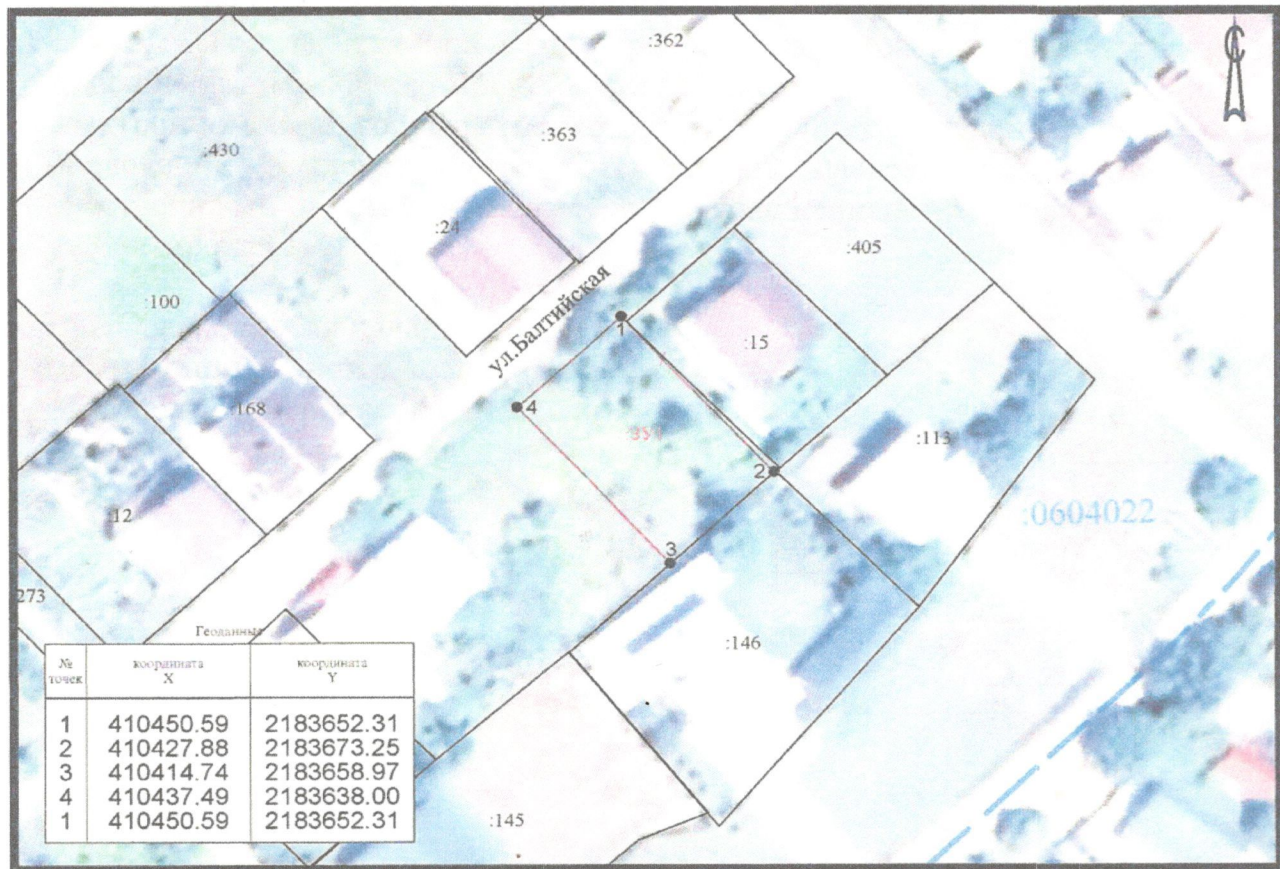
УТВЕРЖДЕНА

постановлением администрации  
Хадыженского городского поселения  
Апшеронского района

от \_\_\_\_\_ № \_\_\_\_\_

СХЕМА






расположения земельного участка на кадастровом плане территории  
площадью 600 кв.м.



Масштаб 1:1000

Система координат МСК-23

Условные обозначения:

-  - граница кадастрового квартала,
-  - существующая часть границы достаточной точности,
-  - вновь образованная часть границы достаточной точности,
-  - характерная точка границы достаточной точности,
-  - обозначение красной линии.