

ПРИЛОЖЕНИЕ

УТВЕРЖДЕНА:

постановлением администрации
Хадыженского городского поселения

Апшеронского района

от _____ № _____

Схема расположения земельного участка
на кадастровом плане территории

Земельный участок площадью 646 квадратных метров




Система координат: МСК 23, зона 2

Обозначение характерных точек	Земельный участок	
	Координаты	
	X	Y
1	410256.50	2183416.60
2	410233.79	2183437.33
3	410247.21	2183453.50
4	410248.16	2183452.61
5	410270.09	2183432.14
1	410256.50	2183416.60



Масштаб 1:2000

Условные обозначения:

-  - граница кадастрового квартала
-  - граница земельного участка
-  - характерная точка границы земельного участка