

УТВЕРЖДЕНА:
постановлением администрации
Хадыженского городского
поселения Апшеронского района
от _____ 2018 г. № _____

Схема расположения земельного участка или земельных участков
на кадастровом плане территории

Земельный участок площадью 985 квадратных метра




Система координат: МСК 23, зона 2

Обозначение характерных точек	Координаты	
	X	Y
1	405414.72	2184124.30
2	405369.74	2184128.79
3	405368.63	2184101.00
4	405403.01	2184102.87
1	405414.72	2184124.30



Масштаб 1:1000

Условные обозначения:

-  - граница кадастрового квартала
-  - граница земельного участка
-  - характерная точка границы земельного участка