

ПРИЛОЖЕНИЕ
УТВЕРЖДЕНА:
постановлением администрации
Хадыженского городского поселения
Апшеронского района
от _____ № _____




Схема расположения земельного участка
на кадастровом плане территории
Земельный участок площадью 1614 квадратных метров
Система координат: МСК 23, зона 2

Обозначение характерных точек	Координаты	
	X	Y
1	411020.40	2184113.67
2	411008.91	2184130.57
3	411031.23	2184146.90
4	411035.21	2184141.04
5	411053.56	2184152.71
6	411061.32	2184150.58
7	411082.12	2184150.58
8	411081.70	2184134.18
1	411020.40	2184113.67



Масштаб 1:2000

Условные обозначения:

-  - граница кадастрового квартала
-  - граница земельного участка
-  - характерная точка границы земельного участка