

ПРИЛОЖЕНИЕ
УТВЕРЖДЕНА:
постановлением администрации
Хадыженского городского поселения
Апшеронского района
от _____ № _____




Схема расположения земельного участка
на кадастровом плане территории
Земельный участок площадью 1000 квадратных метров
Система координат: МСК 23, зона 2

Обозначение характерных точек	Координаты	
	X	Y
1	410614.15	2184805.66
2	410604.66	2184822.02
3	410598.09	2184833.52
4	410614.17	2184841.38
5	410631.65	2184844.21
6	410642.86	2184823.20
1	410614.15	2184805.66



Масштаб 1:2000

Условные обозначения:

-  - граница кадастрового квартала
-  - граница земельного участка
-  - характерная точка границы земельного участка