

ПРИЛОЖЕНИЕ  
УТВЕРЖДЕНА:  
постановлением администрации  
Хадыженского городского поселения  
Апшеронского района  
от \_\_\_\_\_ № \_\_\_\_\_

Схема расположения земельного участка  
на кадастровом плане территории

Земельный участок площадью 573 квадратных метра




Система координат: МСК 23, зона 2

Обозначение характерных точек	Координаты	
	X	Y
1	411220.52	2185529.58
2	411228.13	2185539.85
3	411211.99	2185560.41
4	411210.96	2185566.86
5	411209.40	2185567.71
6	411199.76	2185550.49
7	411203.50	2185548.14
8	411196.37	2185537.68
9	411201.42	2185534.65
10	411213.15	2185535.50
1	411220.52	2185529.58



Масштаб 1:1000

Условные обозначения:

-  - граница кадастрового квартала
-  - граница земельного участка
-  - характерная точка границы земельного участка